

Kanton Solothurn

Gemeinde Lommiswil

Waldfeststellungsplan

Art. 10 Abs. 2 und Art. 13 Abs. 3 Bundesgesetz über den Wald [SR 921.0]
§ 8 Abs. 1 Kantonale Verordnung über Waldfeststellung und Waldabstand (BGS 931.72)

Gemeinde Lommiswil

Ortsplanungsrevision, Perimeter "Bauzone"

Detailplan A

Situation 1 : 1'000

Öffentliche Auflage vom 21. März bis 19. April 2024

Von der Gemeinde eingesehen am: 14. März 2024




Ort / Datum:

Gemeindepräsidentin:

Festgestellt: Ort / Datum:





Kreisförsterin:

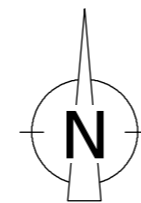
Verbindliche Waldgrenze

-  bestehend
-  neu festgestellt
-  aufgehoben

Folgende Waldfeststellungspläne werden aufgehoben:
- vom 10.06.2000 mit Signatur KrF vom 19.11.1999 und Signatur GmdP vom 11.11.1999
- vom 19.06.2007 mit Signatur KrF vom 29.09.2008 und Signatur GmdP vom 03.09.2008 (Gestaltungsplan Weiher)

Orientierungsinhalt

-  Wald gemäss Amt für Wald, Jagd und Fischerei, angepasst (Stand: November 2021)
-  Bauzonengrenze
-  Bauzonen
-  Grundbuchplan WMS Kanton Solothurn (Stand: Druckdatum)



Index	Datum	Änderungen	gez./gepr.
005		Genehmigungsexemplar	mwy / ths
004	14.03.2024	Auflageexemplar	mwy / ths
003	02.05.2023	Reduzierte Nachprüfung	mwy / ths
002	31.07.2022	Mitwirkungsexemplar	mwy / ths
001	20.11.2020	Vorprüfungsexemplar	mwy / ths

Von Rollstrasse 29, 4702 Oensingen Tel. 062 388 38 38 www.bsb-partner.ch	BSB + Partner Ingenieure und Planer 	Format/Seiten: 30 x 77 Gezeichnet/Geprüft: mwy Genehmigt: ths Druckdatum: 29.02.2024 09:34:51
Plan-Nr. 21825 / 101	11.10.2021	Revidiert: