




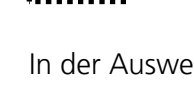


Legende

Rechtskräftige Bauzonen nicht überbaut [Fläche in m²]

Einzel-parzellen	Flächen > 2'500 m²	Total
1'884		1'884
2'103		2'103
20'420	12'917	33'337
1'974		1'974
2'619		2'619
2'119		2'119

-  Bauzone überbaut, nach Ortsplanung
-  Reservezone, nach Ortsplanung
-  Hecke und Uferbestockung (gemäss amtlicher Vermessung)
-  Wald (gemäss amtlicher Vermessung)
-  Gewässer (gemäss amtlicher Vermessung)
-  Gemeindegrenze

In der Auswertung wurden Baugesuche, die vor dem 30. Juni 2022 genehmigt wurden, berücksichtigt.



Kanton Solothurn Gemeinde Lommiswil



**Revision der Ortsplanung
Baulandreserven
nach Ortsplanung (Juni 2022)**

orientierend

Situation 1 : 3'000

Index	Datum	Änderungen	gdb	gpr	gfn	Übersängen	geprüft:	genehmigt:	
						25.09.2020			
						gezeichnet: may			
						Größe: 90 x 147			
						user: may			
						gedruckt: 12.07.2022 11:27:55			
AV-Grundlage vom: wird wöchentlich aktualisiert			56-File: Ortsplanungsbereich rap-gemeindefl05-22_Baulandreserven_nach_OP.mxd						

www.bsb-partner.ch
 Biberist Tel. 032 671 22 22 Fax 032 671 22 00
 Ötlingen Tel. 062 368 38 38 Fax 062 368 38 00
 Gröningen Tel. 032 654 59 30 Fax 032 654 59 31
 Liebefeld/Bern Tel. 031 978 00 78 Fax 031 978 00 79

BSB+Partner
 Ingenieure und Planer 