

Genehmigungsinhalt Gemeinde

Strassenklassierung

- Offentliche Sammelstrasse
- Offentliche Erschliessungsstrasse
- Offentlicher Fussweg und Trottoir
- Offentlicher Fuss- und Radweg
- Weitere Verkehrsfläche
- Geplante Strassenlinie innerhalb Bauzone

Baulinien

- Baulinie entlang Gemeindestrasse
- Vorbaulinie
- Gestaltungsbaulinie
- Hecken- und Waldbaulinie
- Baulinie Gewässerum (es gelten die Nutzungsbeschränkungen nach Art. 41c GSchV) / Unterhaltsbaulinie

Weitere Inhalte

- Hecke mit Heckenfeststellung

Genehmigungsinhalt Kanton

- Waldgrenze gemäss Art. 13 WaG und § 3 WaG SO

Orientierungsinhalt

Gemäss Bauzonen- und Gesamtplan

- Bauzonengrenze
- Gebiet mit rechtmässigem Gestaltungsplan / mit Gestaltungsplanpflicht
- Geschützter Einzelbaum
- Geschütztes Gebäude / Kulturobjekt (gemäss Amt für Denkmalpflege und Archäologie)
- Schützenswertes Gebäude / Kulturobjekt
- Erhaltenswertes Gebäude
- Uferschutzzone

Gemäss kantonalen Erschliessungsplänen

- Baulinie entlang Kantonsstrasse
- Vorbaulinie entlang Kantonsstrasse
- Sichtzone (nach § 50 KBV)
- Abgrenzung Geltungsbereich Kanton / Gemeinde
- Hauptverkehrsstrasse (Kantonsstrasse)

Weitere Inhalte


- Offentliches Fusswegrecht
- Hecke und Uferbestockung (gemäss amtlicher Vermessung)
- Wald (Jurasschutzzone überlagert, gemäss kant. Richtplan)
- Gewässer / Gewässer überdeckt, eingedolt (gemäss amtlicher Vermessung)
- Gemeindegrenze

0 25 50 100 Meter

Rechtsgültige Gestaltungspläne

RRB Nr.	Datum	Beschrieb
① 320	25.02.2002	Gestaltungsplan Schädelmatt
② 1804	26.09.2006	Gestaltungsplan Hauptstrasse Chatzenackerstrasse

Bei Aufhebung eines Gestaltungsplans gilt weiterhin die Gestaltungsplanpflicht.

Kanton Solothurn  Gemeinde Lommiswil

Revision der Ortsplanung Erschliessungsplan mit Baulinien und Strassenklassierung sowie Waldfeststellung

Auflageexemplar
 Planaufgabe vom 21. März bis 19. April 2024
 Die Gemeindeverwalterin:

Situation 1:1'000
 Ortsteil Süd

Index	Datum	Änderungen	gepr.:	gepr.:	geprüft:	genehmigt:
005	14.03.2024	Gemeindeverwalterin	rmy	rmy	rfs	04.03.2024
004	14.03.2024	Auflageexemplar	rmy	rmy	rfs	gestrichelt: rmy
003	02.05.2023	Reduzierte Nachprüfung	rmy	rmy	rfs	Grösse: 90 x 120
002	31.07.2022	Merkmaländerungen	rmy	rmy	rfs	laser: rmy
001	20.11.2020	Vorbereitungsexemplar	rmy	rmy	rfs	gedruckt: 04.03.2024 08:30:39

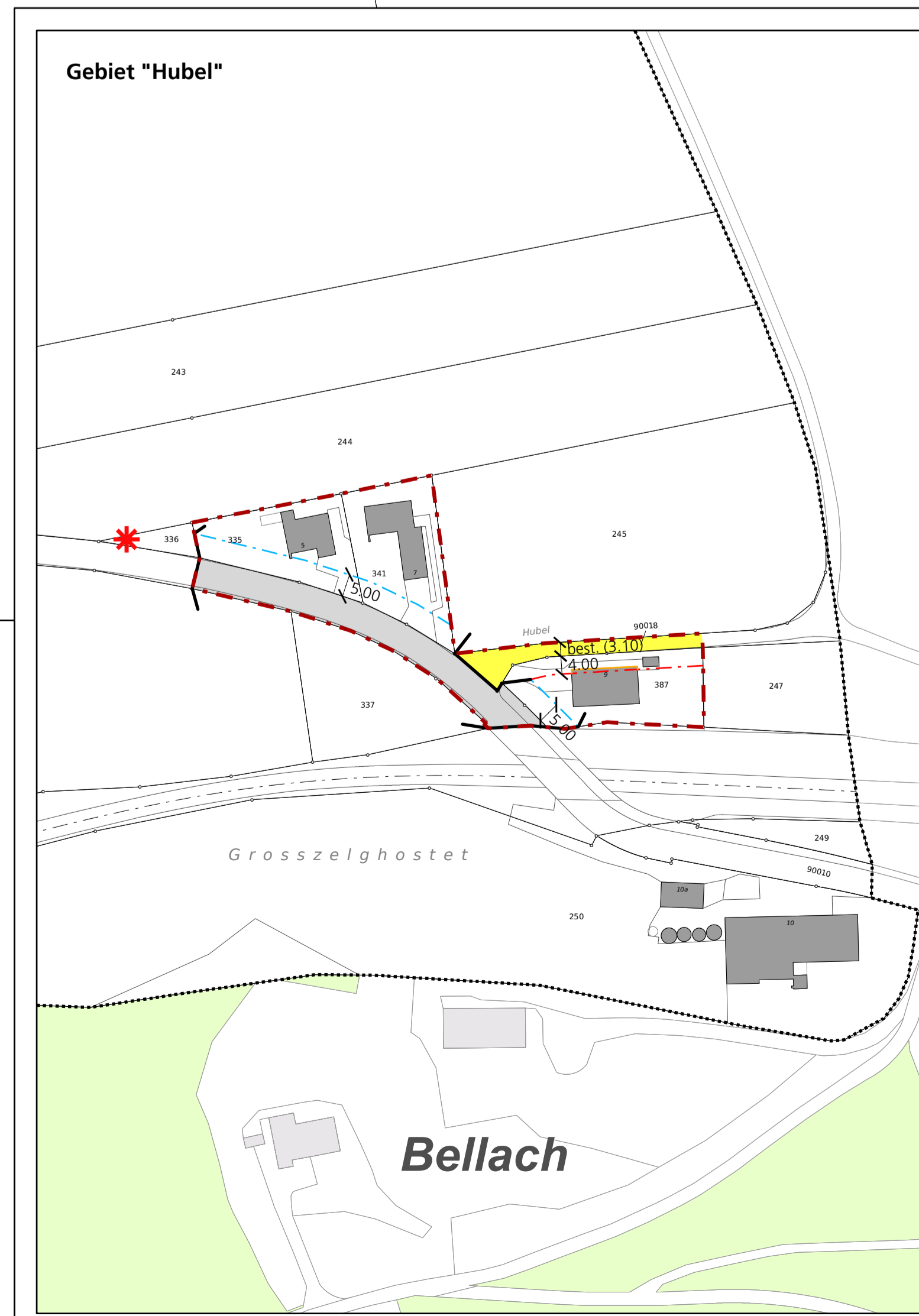
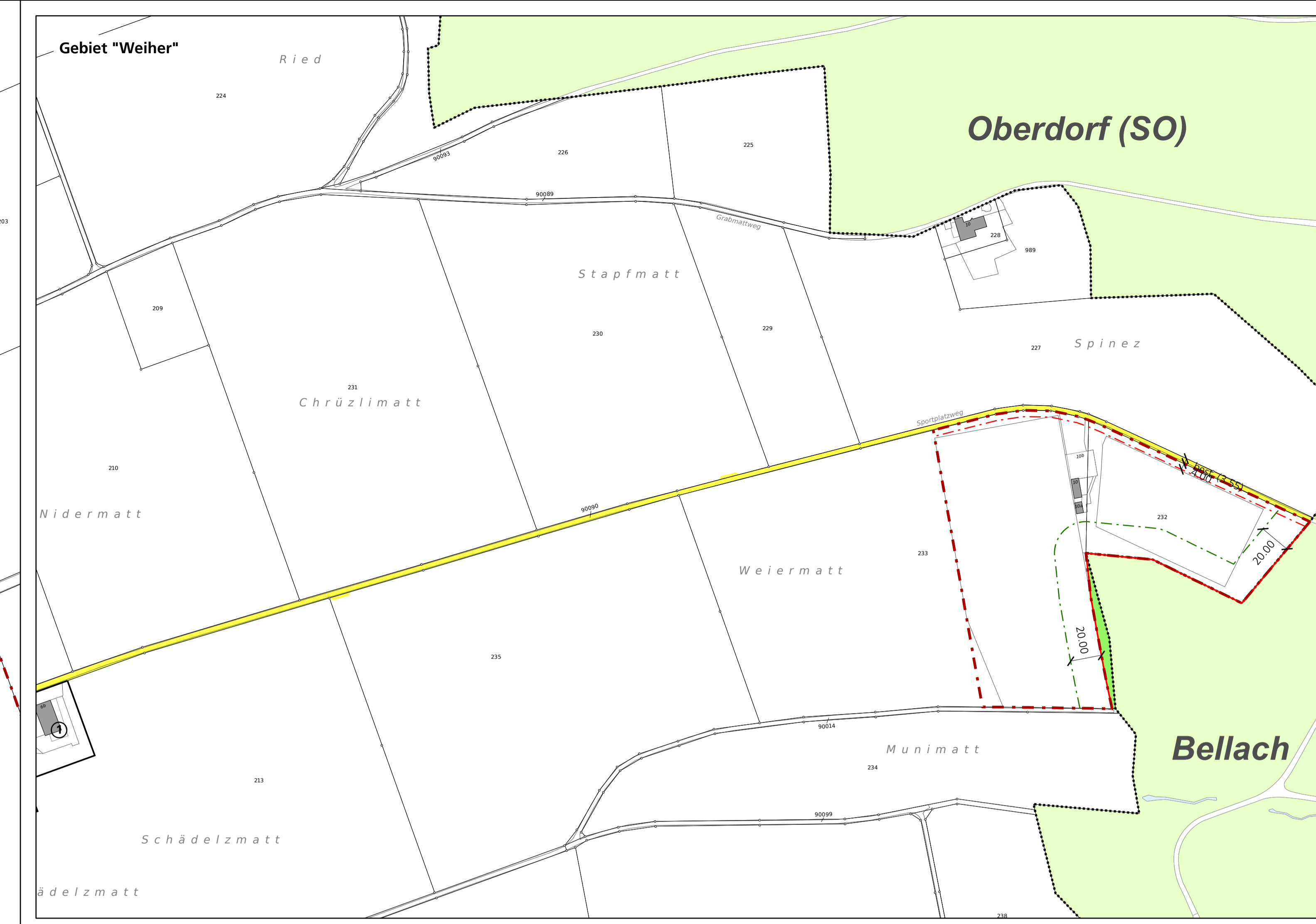
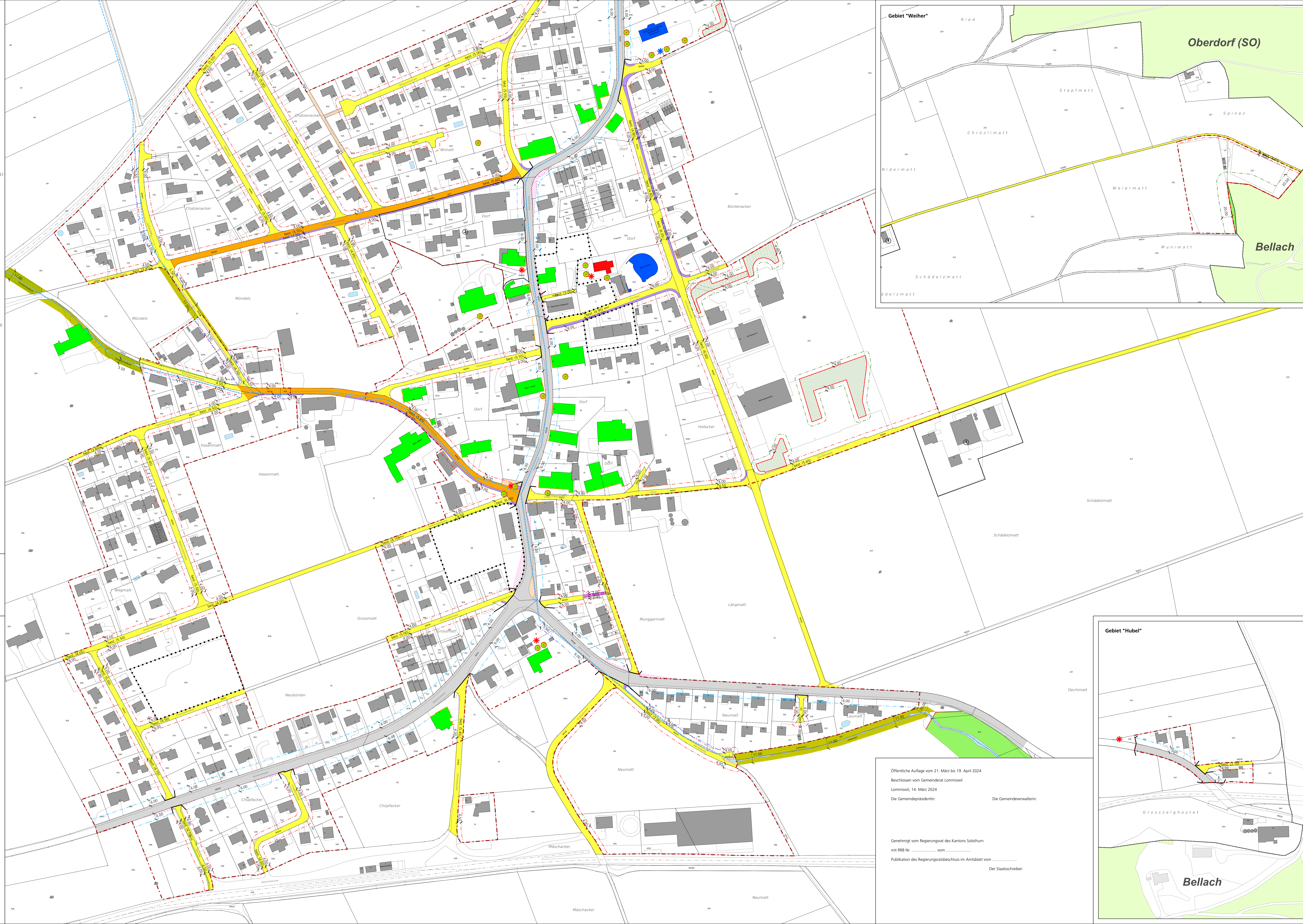
AV-Grundlage vom: wird wöchentlich aktualisiert

www.bsb-partner.ch

Basel: Tel. 061 264 19 20
 Bern: Tel. 061 261 00 13
 Birsfelden: Tel. 032 621 22 22
 Burgdorf: Tel. 034 420 16 20

Grenchen: Tel. 032 654 99 30
 Langenau/E: Tel. 034 420 16 20
 Olten: Tel. 062 388 38 38
 Solothurn: Tel. 032 671 22 22

bsb
 BSB + Partner
 Ingenieure und Planer



Öffentliche Auflage vom 21. März bis 19. April 2024
 Beschlossen vom Gemeinderat Lommiswil
 Lommiswil, 14. März 2024
 Die Gemeindepräsidentin: _____ Die Gemeindeverwalterin: _____

Genehmigt vom Regierungsrat des Kantons Solothurn
 mit RRB Nr. _____ vom _____
 Publikation des Regierungsratsbeschlusses im Amtsblatt vom _____
 Der Staatschreiber: _____