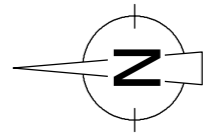
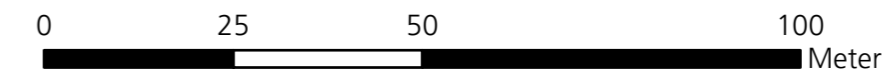


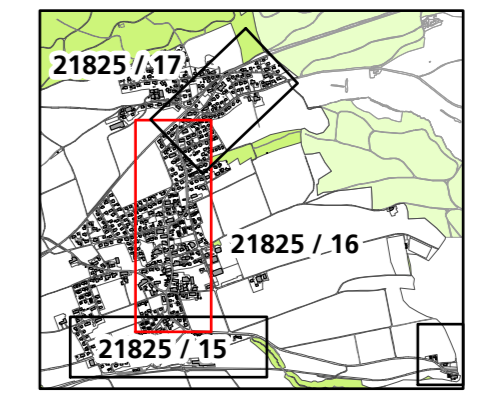


- Legende**
- Genehmigungsinhalt**
- Baulinie entlang Kantonsstrasse (neu)
 - Baulinie entlang Kantonsstrasse (bestehend)
 - Vorbaulinie entlang Kantonsstrasse
 - Baulinie entlang Kantonsstrasse aufgehoben
 - Geltungsbereich Erschliessungsplan
- Orientierungsinhalt (Gemäss Bauzonen- und Erschliessungsplan)**
- Bauzonengrenze
 - Gestaltungsbaulinie
 - Baulinie entlang Gemeindestrasse
 - Gebiet mit rechtsgültigem Gestaltungsplan / mit Gestaltungsplanpflicht
 - Geschützter Einzelbaum
- Orientierungsinhalt (Gemäss kantonalen Erschliessungsplänen)**
- Hauptverkehrsstrasse (Kantonsstrasse inklusive Trottoir)
 - Sichtberme (§50 KBV)
- Orientierungsinhalt (Weitere Inhalte)**
- Hecke und Uferbestockung (gemäss amtlicher Vermessung)
 - Wald
 - Gewässer



Bau- und Justizdepartement
Amt für Verkehr und Tiefbau

Gemeinde Lommiswil
Strasse Hauptstrasse - Dorfstrasse
Abschnitt Ortsteil Mitte
Projekt Ortsplanungsrevision
Projektphase Bewilligungsverfahren / Erschliessungsplan
Inhalt **Kantonaler Baulinienplan 1 : 1'000 / Auflageexemplar**



Als Auflageplan im Sinne von §68 des kantonalen Planungs- und Baugesetzes vom 3. Dezember 1978 festgestellt.

Solothurn,
Öffentliche Auflage vom
bis

BAU- UND JUSTIZDEPARTEMENT
der Kantonsingenieur

Plan-Nr.	21825 / 16		
Format	30 x 117		
Erstellt	Kürzel	Datum	
	mwy	15.01.2024	
Geprüft	ths	02.02.2024	
	ths	02.02.2024	
Freigabe			
Revidiert Index A			
Geprüft			
Freigabe			

Amt für Verkehr und Tiefbau
Röthhof, Werkhofstrasse 65, 4509 Solothurn
Telefon 032 627 26 33
E-Mail avt@bd.so.ch / www.avt.so.ch

